



**ГУБЕРНАТОР
АРХАНГЕЛЬСКОЙ ОБЛАСТИ**

Троицкий просп., д. 49, г. Архангельск, 163004
Тел. +7 (8182) 288-146, 288-101, факс (8182) 215-495
E-mail: adm@dvinaland.ru, http://dvinaland.ru

20.09.2024 № 02-20/320

На № _____

Председателю
Архангельского областного
Собрания депутатов

Прокопьевой Е.В.

Уважаемая Екатерина Владимировна!

На основании подпункта 4 пункта 1 статьи 29 и пункта 1 статьи 42 Устава Архангельской области вношу для рассмотрения на одиннадцатой сессии Архангельского областного Собрания депутатов проект областного закона «Об описании границ территории Красноборского муниципального округа Архангельской области» (далее – проект областного закона).

В связи с образованием 1 июня 2023 г. Красноборского муниципального округа Архангельской области (областной закон от 31 мая 2023 г. № 714-44-ОЗ «О преобразовании сельских поселений Красноборского муниципального района Архангельской области путем их объединения и наделения вновь образованного муниципального образования статусом Красноборского муниципального округа Архангельской области») проектом областного закона предлагается:

- 1) утвердить план и описание границ территории Красноборского муниципального округа Архангельской области;
- 2) признать утратившим силу областной закон от 18 апреля 2007 г. № 348-17-ОЗ «Об описании границ территорий муниципального образования «Красноборский муниципальный район» и вновь образованных в его составе муниципальных образований».


В целях скорейшего установления границ вновь образованного муниципального образования – Красноборского муниципального округа Архангельской области и на основании пункта 2 статьи 42 Устава Архангельской области прошу рассмотреть и принять проект областного закона в двух чтениях на одной сессии Архангельского областного Собрания депутатов.


Архангельское областное
Собрание депутатов
«20» 09 2024
Вх. № 178/1947

Официальным представителем Губернатора Архангельской области на сессии Архангельского областного Собрания депутатов по проекту областного закона назначается заместитель руководителя администрации – директор правового департамента администрации Губернатора Архангельской области и Правительства Архангельской области Андреечев Игорь Сергеевич.

- Приложение:
1. Текст проекта областного закона.
 2. Пояснительная записка к проекту областного закона.
 3. Финансово-экономическое обоснование проекта областного закона.
 4. Перечень областных законов и иных нормативных правовых актов Архангельской области, отмены или изменения которых потребует принятие областного закона.
 5. Проект постановления Архангельского областного Собрания депутатов о принятии проекта областного закона в первом чтении.
 6. Проект постановления Архангельского областного Собрания депутатов о принятии областного закона.
 7. Документы, перечисленные в пунктах 1 – 6, на электронном носителе.

Исполняющий обязанности
Губернатора Архангельской области


А.В. Алсуфьев



АРХАНГЕЛЬСКАЯ ОБЛАСТЬ

ОБЛАСТНОЙ ЗАКОН

Об описании границ территории Красноборского муниципального округа Архангельской области

Статья 1.

Утвердить план границ территории Красноборского муниципального округа Архангельской области согласно приложению № 1 к настоящему закону.

Статья 2.

Утвердить описание границ территории Красноборского муниципального округа Архангельской области согласно приложению № 2 к настоящему закону.

Статья 3.

Признать утратившим силу областной закон от 18 апреля 2007 года № 348-17-ОЗ «Об описании границ территорий муниципального образования «Красноборский муниципальный район» и вновь образованных в его составе муниципальных образований» («Ведомости Архангельского областного Собрания депутатов», 2007, № 17).

Статья 4.

Настоящий закон вступает в силу со дня его официального опубликования.

Губернатор
Архангельской области

А.В. Цыбульский

г. Архангельск

3

**План границ территории
Красноборского муниципального округа
Архангельской области**

Приложение № 1
к областному закону

от _____ 2024 года
№ _____

РЕСПУБЛИКА КОМИ

14

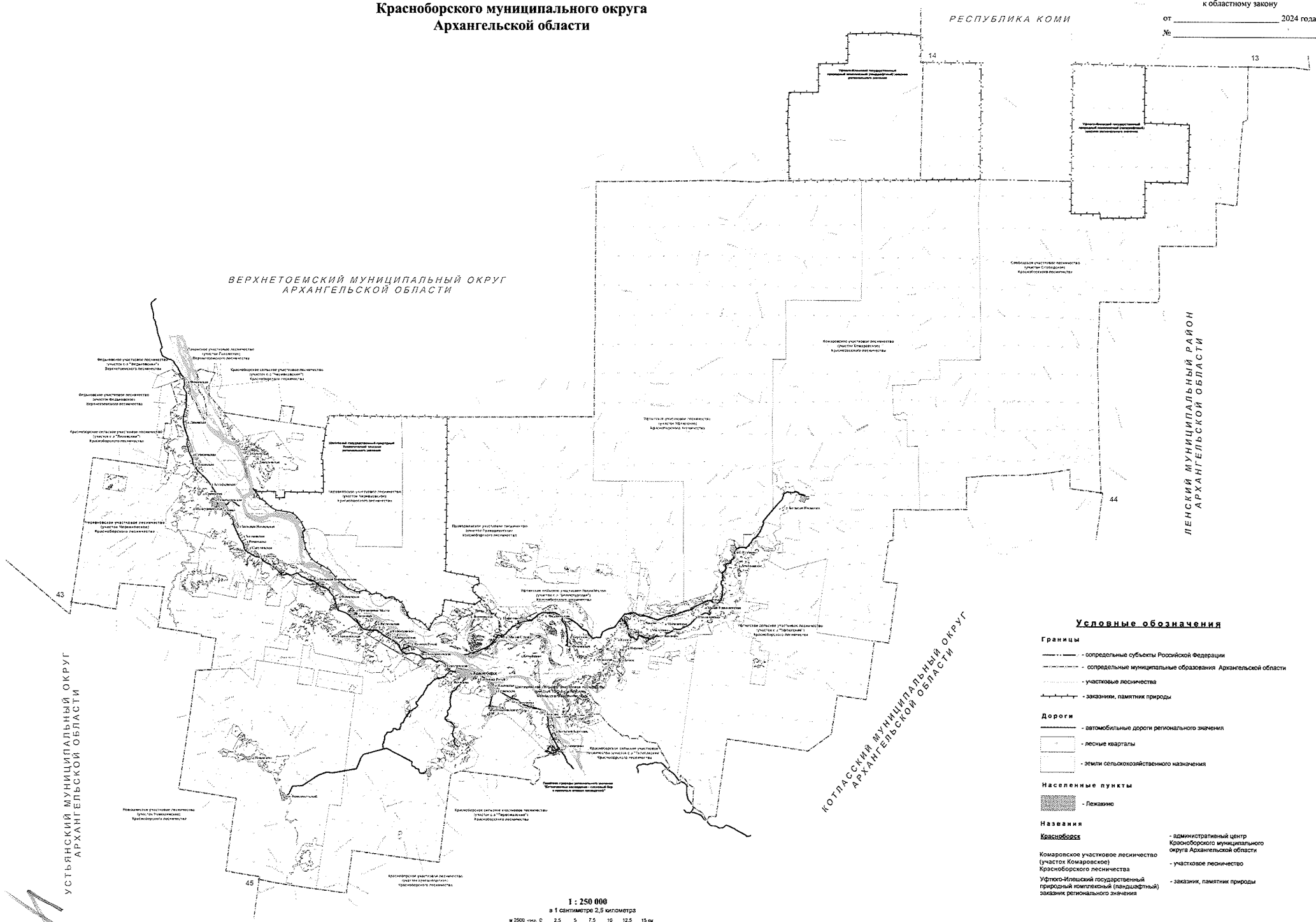
13

ВЕРХНЕТОЕМСКИЙ МУНИЦИПАЛЬНЫЙ ОКРУГ
АРХАНГЕЛЬСКОЙ ОБЛАСТИ

ЛЕНСКИЙ МУНИЦИПАЛЬНЫЙ РАЙОН
АРХАНГЕЛЬСКОЙ ОБЛАСТИ

КОТЛАССКИЙ МУНИЦИПАЛЬНЫЙ ОКРУГ
АРХАНГЕЛЬСКОЙ ОБЛАСТИ

УСТЬЯНСКИЙ МУНИЦИПАЛЬНЫЙ ОКРУГ
АРХАНГЕЛЬСКОЙ ОБЛАСТИ



Условные обозначения

- Границы**
- сопредельные субъекты Российской Федерации
 - сопредельные муниципальные образования Архангельской области
 - участки лесничества
 - заказники, памятник природы
- Дороги**
- автомобильные дороги регионального значения
 - лесные кварталы
 - земли сельскохозяйственного назначения
- Населенные пункты**
- Лексизно
- Названия**
- Красноборск**
- административный центр Красноборского муниципального округа Архангельской области
- Конаровское участковое лесничество (участок Конаровское)**
- участковое лесничество Красноборского лесничества
- Уфлого-Ильинский государственный природный комплексный (ландшафтный) заказник регионального значения**
- заказник, памятник природы

1 : 250 000
в 1 сантиметре 2,5 километра

ОПИСАНИЕ
границ территории Красноборского муниципального округа
Архангельской области

Граница Красноборского муниципального округа начинается от узловой точки № 45 в соответствии со схемой расположения кадастровых районов, утвержденной приказом комитета по земельным ресурсам и землеустройству Архангельской области от 1 августа 2001 года № 37.

Точка № 45 находится на стыке границ Котласского кадастрового района, Устьянского кадастрового района, Красноборского кадастрового района и является крайней юго-западной точкой квартала № 59 Новошинского участкового лесничества (участок Новошинское) Красноборского лесничества.

От точки № 45 линия границы идет по ломаной линии в северо-восточном, северо-западном направлении по западной границе квартала № 59, по южной границе кварталов № 58, 57 Новошинского участкового лесничества (участок Новошинское) Красноборского лесничества на протяжении 5,3 км; по прямой линии в северо-восточном направлении по западной границе кварталов № 57, 55, 49 Новошинского участкового лесничества (участок Новошинское) Красноборского лесничества, пересекая реку Кентас, ручьи Криватка, Черный, на протяжении 10,6 км; по прямой линии в северо-западном направлении по южной границе кварталов № 41 – 38 Новошинского участкового лесничества (участок Новошинское) Красноборского лесничества, пересекая ручей Черный, реку Кентас, на протяжении 8,5 км; по прямой линии в северо-восточном направлении по западной границе кварталов № 38, 28, 17, 8 Новошинского участкового лесничества (участок Новошинское) Красноборского лесничества, пересекая реки Устья, Черная, на протяжении 17,4 км; по прямой линии в северо-восточном направлении по северной границе квартала № 8 Новошинского участкового лесничества (участок Новошинское) Красноборского лесничества на протяжении 2,3 км; по прямой линии в северо-восточном направлении по западной границе кварталов № 115, 111 Черевковского участкового лесничества (участок Черевковское) Красноборского лесничества, пересекая реку Сьюга, ручей Ольховец, на протяжении 4,5 км; по ломаной линии в северо-западном, северо-восточном, северо-западном направлении по южной, западной границе квартала № 105, по южной границе кварталов № 104 – 102 Черевковского участкового лесничества (участок Черевковское) Красноборского лесничества,

5

пересекая реки Ольховец, Лудонга, Большая Черная, на протяжении 8,8 км; по прямой линии в северо-восточном направлении по западной границе кварталов № 102, 91 Черевковского участкового лесничества (участок Черевковское) Красноборского лесничества, пересекая реки Малая Черная, Большая Жаровиха, на протяжении 5,9 км; по прямой линии в северо-западном направлении по южной границе кварталов № 86 – 84 Черевковского участкового лесничества (участок Черевковское) Красноборского лесничества, пересекая реки Большая Жаровиха, Хабуха, на протяжении 6,4 км; по прямой линии в юго-западном направлении по восточной границе квартала № 90 Черевковского участкового лесничества (участок Черевковское) Красноборского лесничества на протяжении 3,8 км; по ломаной линии в северо-западном, северо-восточном, северо-западном, юго-западном, северо-западном направлении по южной, западной границе квартала № 90, по южной границе квартала № 89, по восточной, южной границе квартала № 88 Черевковского участкового лесничества (участок Черевковское) Красноборского лесничества, пересекая реку Кидюга, на протяжении 6,8 км до точки № 43. Точка № 43 является узловой в соответствии со схемой расположения кадастровых районов, утвержденной приказом комитета по земельным ресурсам и землеустройству Архангельской области от 1 августа 2001 года № 37, находится на стыке границ Красноборского кадастрового района, Устьянского кадастрового района, Верхнетоемского кадастрового района и является крайней юго-западной точкой квартала № 88 Черевковского участкового лесничества (участок Черевковское) Красноборского лесничества.

От точки № 43 линия границы идет по прямой линии в северо-восточном направлении по западной границе кварталов № 88, 77, 60, 47, 35 Черевковского участкового лесничества (участок Черевковское) Красноборского лесничества, пересекая реки Зимний Коноваж, Сыльсна, Тядема, на протяжении 21,2 км; по прямой линии в юго-восточном направлении по северной границе кварталов № 35 – 39 Черевковского участкового лесничества (участок Черевковское) Красноборского лесничества, по северной границе квартала № 16 Красноборского сельского участкового лесничества (участок с-з «Ляховский») Красноборского лесничества, пересекая реки Пиндель, Хыртак, на протяжении 11,0 км; по ломаной линии в северо-восточном, северо-западном, северо-восточном, северо-западном, северо-восточном, юго-восточном, северо-западном, северо-восточном, северо-восточном, северо-западном, северо-восточном, юго-восточном, северо-восточном, северо-западном, северо-восточном, юго-восточном направлении по квартальной просеке между кварталами № 15 – 13 Красноборского сельского участкового лесничества (участок с-з «Ляховский») Красноборского лесничества и кварталами № 144, 141 Федьковского участкового лесничества (участок Федьковское) Верхнетоемского лесничества, по северной границе квартала № 141, по восточной границе квартала № 130, по южной границе квартала № 128, по восточной границе кварталов № 128, 75 Федьковского участкового лесничества (участок Федьковское) Верхнетоемского лесничества, по южной границе квартала № 28 Федьковского участкового лесничества (участок с-з «Федьковский») Верхнетоемского лесничества, пересекая автомобильную дорогу общего пользования регионального

значения М-8 «Холмогоры» – Котлас с идентификационным номером 11ОПР311Р-003, по землям сельскохозяйственного назначения севернее деревни Фоминская, выходит на левый берег реки Северная Двина напротив южного мыса острова Авнюгский, идет по левому берегу реки Северная Двина вверх по течению, по оси реки Северная Двина вверх по течению, огибая с запада, юга и востока остров Паячный, выходит на правый берег реки Северная Двина в 2,0 км северо-восточнее деревни Фоминская, идет по землям сельскохозяйственного назначения, по западной границе квартала № 153 Лахомского участкового лесничества (участок Лахомское) Верхнетоемского лесничества на протяжении 35,0 км; по ломаной линии в юго-западном, южном, юго-восточном, северо-восточном, юго-восточном, юго-западном, юго-восточном направлении по западной границе квартала № 153 Лахомского участкового лесничества (участок Лахомское) Верхнетоемского лесничества, по северной границе кварталов № 1, 2 Черевковского участкового лесничества (участок Черевковское) Красноборского лесничества, по западной, северной, восточной границе квартала № 2 Красноборского сельского участкового лесничества (участок с-з «Черевковский») Красноборского лесничества, по северной границе кварталов № 3 – 5 Черевковского участкового лесничества (участок Черевковское) Красноборского лесничества на протяжении 26,5 км; по ломаной линии в северо-восточном, восточном направлении по западной границе квартала № 6, по северной границе кварталов № 6 – 10 Черевковского участкового лесничества (участок Черевковское) Красноборского лесничества, пересекая реку Малый Симеж, ручей Красный, реку Погибла, на протяжении 12,0 км; по прямой линии в восточном направлении по северной границе кварталов № 1 – 13 Праводвинского участкового лесничества (участок Праводвинское) Красноборского лесничества, пересекая реки Лахома, Пургал, Маюш, Лема, на протяжении 28,0 км; по прямой линии в северном направлении по западной границе кварталов № 108, 97, 85, 73, 55, 37, 19, 1 Уфтюгского участкового лесничества (участок Уфтюгское) Красноборского лесничества, пересекая реки Лема, Черная, Белая, на протяжении 34,0 км; по ломаной линии в восточном направлении по северной границе кварталов № 1 – 18 Уфтюгского участкового лесничества (участок Уфтюгское) Красноборского лесничества, пересекая реки Лапова, Тервиг, Евсена Рассоха, Большая Пезема, Пинегская Ёнтала, Большая Щукова, на протяжении 38,5 км; по прямой линии в восточном направлении по северной границе кварталов № 17 – 20 Комаровского участкового лесничества (участок Комаровское) Красноборского лесничества, пересекая реку Соваж, на протяжении 8,5 км; по прямой линии в северном направлении по западной границе кварталов № 13, 9, 5, 1 Комаровского участкового лесничества (участок Комаровское) Красноборского лесничества, пересекая реки Елюга, Малая Илеша, на протяжении 17,0 км до точки № 14. Точка № 14 является узловой в соответствии со схемой расположения кадастровых районов, утвержденной приказом комитета по земельным ресурсам и землеустройству Архангельской области от 1 августа 2001 года № 37, находится на стыке границ Верхнетоемского кадастрового района, Красноборского кадастрового района, Республики Коми и является крайней

7

северо-западной точкой квартала № 1 Комаровского участкового лесничества (участок Комаровское) Красноборского лесничества.

От точки № 14 линия границы идет по прямой линии в восточном направлении по границе с Республикой Коми по северной границе кварталов № 1 – 4 Комаровского участкового лесничества (участок Комаровское) Красноборского лесничества, пересекая реку Малая Илеша, на протяжении 8,4 км; по прямой линии в южном направлении по восточной границе кварталов № 4, 8, 12, 16 Комаровского участкового лесничества (участок Комаровское) Красноборского лесничества, пересекая реки Вылысвож, Оса, на протяжении 16,9 км; по прямой линии в восточном направлении по северной границе кварталов № 49 – 54 Слободского участкового лесничества (участок Слободское) Красноборского лесничества, пересекая реку Оса, на протяжении 13,2 км; по прямой линии в северном направлении по западной границе кварталов № 37, 25, 13, 1 Слободского участкового лесничества (участок Слободское) Красноборского лесничества, пересекая реку Верхняя Лебедуха, на протяжении 17,0 км; по прямой линии в восточном направлении по северной границе кварталов № 1 – 12 Слободского участкового лесничества (участок Слободское) Красноборского лесничества, пересекая реку Пыж, ручей Велькыдвож, реку Мытка, на протяжении 25,5 км до точки № 13. Точка № 13 является узловой в соответствии со схемой расположения кадастровых районов, утвержденной приказом комитета по земельным ресурсам и землеустройству Архангельской области от 1 августа 2001 года № 37, находится на стыке границ Ленского кадастрового района, Красноборского кадастрового района, Республики Коми и является крайней северо-восточной точкой квартала № 12 Слободского участкового лесничества (участок Слободское) Красноборского лесничества.

От точки № 13 линия границы идет по ломаной линии в южном, юго-западном, северо-западном, южном направлении по восточной границе кварталов № 12, 24, 36, 48, 64, 80 Слободского участкового лесничества (участок Слободское) Красноборского лесничества, пересекая реку Селюга, на протяжении 29,7 км; по прямой линии в западном направлении по южной границе кварталов № 80 – 77 Слободского участкового лесничества (участок Слободское) Красноборского лесничества, пересекая реку Мишина, на протяжении 8,3 км; по ломаной линии в южном, юго-западном, южном направлении по восточной границе кварталов № 92, 104 Слободского участкового лесничества (участок Слободское) Красноборского лесничества на протяжении 8,2 км; по прямой линии в западном направлении по южной границе кварталов № 104 – 101 Слободского участкового лесничества (участок Слободское) Красноборского лесничества, пересекая реки Вазуга, Муравиха, на протяжении 8,5 км; по прямой линии в южном направлении по восточной границе кварталов № 112, 120, 131, 145, 158, 170, 175 Слободского участкового лесничества (участок Слободское) Красноборского лесничества, пересекая реки Верхний Толмач, Нижняя Запорная, Верхняя Запорная, на протяжении 27,4 км до точки № 44. Точка № 44 является узловой в соответствии со схемой расположения кадастровых районов, утвержденной приказом комитета по земельным ресурсам и землеустройству

Архангельской области от 1 августа 2001 года № 37, находится на стыке границ Котласского кадастрового района, Красноборского кадастрового района, Ленского кадастрового района и является крайней юго-восточной точкой квартала № 175 Слободского участкового лесничества (участок Слободское) Красноборского лесничества.

От точки № 44 линия границы идет по ломаной линии в северо-западном, северном направлении по южной границе кварталов № 175, 174, по западной границе квартала № 174 Слободского участкового лесничества (участок Слободское) Красноборского лесничества, пересекая реку Хоботная, на протяжении 7,3 км; по ломаной линии в юго-западном направлении по южной границе кварталов № 168 – 162 Слободского участкового лесничества (участок Слободское) Красноборского лесничества, пересекая реку Мотьма, на протяжении 15,0 км; по прямой линии в южном направлении по восточной границе квартала № 173 Слободского участкового лесничества (участок Слободское) Красноборского лесничества на протяжении 4,6 км; по прямой линии в западном направлении по южной границе кварталов № 173 – 171 Слободского участкового лесничества (участок Слободское) Красноборского лесничества и кварталов № 122, 121 Комаровского участкового лесничества (участок Комаровское) Красноборского лесничества, пересекая реки Рассоха, Нерчуга, на протяжении 10,6 км; по ломаной линии в южном, юго-западном, юго-восточном, юго-западном направлении по восточной, южной границе квартала № 130, по восточной границе кварталов № 140, 144, 149 Комаровского участкового лесничества (участок Комаровское) Красноборского лесничества, пересекая реку Киржа, на протяжении 21,8 км; по прямой линии в северо-западном направлении по южной границе квартала № 149 Комаровского участкового лесничества (участок Комаровское) Красноборского лесничества на протяжении 2,1 км; по прямой линии в юго-западном направлении по восточной границе кварталов № 177, 192 Уфтюгского участкового лесничества (участок Уфтюгское) Красноборского лесничества на протяжении 8,5 км; по прямой линии в северо-западном направлении по южной границе кварталов № 192, 191 Уфтюгского участкового лесничества (участок Уфтюгское) Красноборского лесничества на протяжении 4,2 км; по прямой линии в юго-западном направлении по восточной границе квартала № 202 Уфтюгского участкового лесничества (участок Уфтюгское) Красноборского лесничества на протяжении 5,6 км; по прямой линии в юго-западном направлении по южной границе кварталов № 202, 201 Уфтюгского участкового лесничества (участок Уфтюгское) Красноборского лесничества на протяжении 4,2 км; по прямой линии в северо-западном направлении по южной границе кварталов № 201 – 196 Уфтюгского участкового лесничества (участок Уфтюгское) Красноборского лесничества на протяжении 11,9 км; по прямой линии в юго-западном направлении по восточной границе кварталов № 205, 208, 210 Уфтюгского участкового лесничества (участок Уфтюгское) Красноборского лесничества на протяжении 11,5 км; по ломаной линии в западном, юго-западном, северо-западном, северо-восточном, северо-западном, юго-западном, юго-восточном, юго-западном направлении по южной границе

кварталов № 210, 209, по западной границе квартала № 209, по южной границе квартала № 206 Уфтюгского участкового лесничества (участок Уфтюгское) Красноборского лесничества, пересекая реку Хабаровка, автомобильную дорогу общего пользования регионального значения «Андреевская – Уткино – Григорово – Вешкурье» с идентификационным номером 11ОПР311К-334, на протяжении 12,0 км; по ломаной линии в юго-западном, северо-западном, северо-восточном, юго-восточном, северо-восточном, северо-западном, юго-западном, западном, северо-западном, северо-восточном, западном, южном, северо-западном направлении по южной, западной границе квартала № 135, по южной границе кварталов № 134 – 131, 120 Праводвинского участкового лесничества (участок Праводвинское) Красноборского лесничества, пересекая автомобильную дорогу общего пользования регионального значения «Андреевская – Уткино – Григорово – Вешкурье» с идентификационным номером 11ОПР311К-334, на протяжении 19,1 км; по ломаной линии в юго-западном, юго-восточном, юго-западном направлении, пересекая кварталы № 9 – 7 Красноборского сельского участкового лесничества (участок с-з «Телеговский») Красноборского лесничества, по землям сельскохозяйственного назначения, пересекая протоку Песчанский Полой, пересекая квартал № 1 Шипицинского сельского участкового лесничества (участок ТОО «Забелинское») Котласского лесничества, реку Северная Двина, по левому берегу реки Северная Двина вверх по течению, по границе деревни Лежакино, по землям сельскохозяйственного назначения, пересекая автомобильную дорогу общего пользования регионального значения М-8 «Холмогоры» – Котлас с идентификационным номером 11ОПР311Р-003, по южной границе квартала № 16 Красноборского сельского участкового лесничества (участок с-з «Телеговский») Красноборского лесничества на протяжении 14,9 км; по ломаной линии в юго-западном, юго-восточном, юго-западном, юго-восточном, северном, северо-западном направлении по восточной границе квартала № 40, по северной, восточной, южной границе квартала № 51, по южной границе кварталов № 50 – 47 Красноборского участкового лесничества (участок Красноборское) Красноборского лесничества, пересекая реки Нерма, Рассоха, ручей Севаж, на протяжении 18,2 км; по ломаной линии в юго-западном направлении по южной границе кварталов № 12, 11 Красноборского сельского участкового лесничества (участок с-з «Первомайский») Красноборского лесничества, по южной границе квартала № 57, по восточной границе кварталов № 58, 65, 73, 77 Красноборского участкового лесничества (участок Красноборское) Красноборского лесничества, пересекая реку Сухая, ручей Вавилонский, реку Вонгода, на протяжении 14,4 км; по прямой линии в северо-западном направлении по южной границе кварталов № 77 – 75 Красноборского участкового лесничества (участок Красноборское) Красноборского лесничества, пересекая реку Вонгода, на протяжении 12,8 км; по ломаной линии в юго-восточном, юго-западном направлении по восточной границе кварталов № 78, 80 Красноборского участкового лесничества (участок Красноборское) Красноборского лесничества, пересекая ручьи Средний Малиновый, Верхний Малиновый, на протяжении 6,3 км; по прямой линии

в северо-западном направлении по южной границе кварталов № 80, 79 Красноборского участкового лесничества (участок Красноборское) Красноборского лесничества и кварталов № 62 – 59 Новошинского участкового лесничества (участок Новошинское) Красноборского лесничества, пересекая реку Маломса, ручей Сенной 1-й, реки Устья, Верхний Вергас, на протяжении 12,8 км до точки № 45. Точка № 45 является узловой в соответствии со схемой расположения кадастровых районов, утвержденной приказом комитета по земельным ресурсам и землеустройству Архангельской области от 1 августа 2001 года № 37, находится на стыке границ Котласского кадастрового района, Устьянского кадастрового района, Красноборского кадастрового района и является крайней юго-западной точкой квартала № 59 Новошинского участкового лесничества (участок Новошинское) Красноборского лесничества.

//

**Пояснительная записка
к проекту областного закона «Об описании границ территории
Красноборского муниципального округа
Архангельской области»**

Проект областного закона «Об описании границ территории Красноборского муниципального округа Архангельской области» (далее – законопроект) подготовлен по следующим основаниям.

Областным законом от 31 мая 2023 г. № 714-44-ОЗ «О преобразовании сельских поселений Красноборского муниципального района Архангельской области путем их объединения и наделения вновь образованного муниципального образования статусом Красноборского муниципального округа Архангельской области» (далее – областной закон), вступившим в силу 1 июня 2023 г., объединены сельские поселения, входящие в состав Красноборского муниципального района Архангельской области, и вновь образованное муниципальное образование наделено статусом Красноборского муниципального округа Архангельской области. Это повлекло упразднение всех сельских поселений Архангельской области, входящих в состав Красноборского муниципального района Архангельской области. Границы вновь образованного муниципального образования – Красноборского муниципального округа Архангельской области совпадают с границами преобразуемых муниципальных образований (входящих в состав Красноборского муниципального района Архангельской области муниципальных образований), исключая границы их совместного примыкания, и охватывают по площади территории преобразуемых этих муниципальных образований.

В настоящее время план и описание границ территории Красноборского муниципального района Архангельской области и вновь образованных в его составе муниципальных образований утверждены областным законом от 18 апреля 2007 г. № 348-17-ОЗ «Об описании границ территорий муниципального образования «Красноборский муниципальный район» и вновь образованных в его составе муниципальных образований» (далее – областной закон № 348-17-ОЗ). Наименования и расположение отдельных географических объектов на территории Красноборского муниципального района Архангельской области, указанных в приложениях к областному закону № 348-17-ОЗ, границы лесных кварталов, отображенные в приложении № 1 к этому областному закону, не в полной мере согласуются с данными о таких объектах и кварталах, содержащимися соответственно в Государственном каталоге географических названий, цифровых топографических картах, Едином государственном реестре недвижимости.

12


Учитывая это, на основании плана границ территории Красноборского муниципального района Архангельской области и их описания, утвержденных областным законом № 348-17-ОЗ, законопроектом предлагается:

1) утвердить план и описание границ территории Красноборского муниципального округа Архангельской области;

2) признать утратившим силу областной закон № 348-17-ОЗ.

Учитывая дату вступления в силу областного закона, согласно законопроекту его положения вступают в силу со дня его официального опубликования.


**Исполняющий обязанности
Губернатора Архангельской области**


А.В. Алсуфьев
20.09.24

**Финансово-экономическое обоснование
проекта областного закона «Об описании границ территории
Красноборского муниципального округа Архангельской области»**

Принятие проекта областного закона «Об описании границ территории Красноборского муниципального округа Архангельской области» не повлечет дополнительных расходов областного бюджета или изменений финансово-бюджетных обязательств Архангельской области.


**Исполняющий обязанности
Губернатора Архангельской области**


А.В. Алсуфьев
20.09.24

**Перечень
областных законов и иных нормативных правовых актов
Архангельской области, отмены или изменения которых потребует
принятие областного закона «Об описании границ территории
Красноборского муниципального округа Архангельской области»**

Принятие областного закона «Об описании границ территории Красноборского муниципального округа Архангельской области» не потребует отмены или изменения областных законов и иных нормативных правовых актов Архангельской области.

**Исполняющий обязанности
Губернатора Архангельской области**


А.В. Алсуфьев
20.09.24

АРХАНГЕЛЬСКОЕ ОБЛАСТНОЕ СОБРАНИЕ ДЕПУТАТОВ
восьмого созыва (одиннадцатая сессия)

ПОСТАНОВЛЕНИЕ

от 2024 года №

О проекте областного закона
«Об описании границ территории
Красноборского муниципального
округа Архангельской области»

Областное Собрание депутатов **ПОСТАНОВЛЯЕТ:**

1. Принять проект областного закона «Об описании границ территории Красноборского муниципального округа Архангельской области» в первом чтении.
2. Настоящее постановление вступает в силу со дня его принятия.

Председатель областного
Собрания депутатов

Е.В. Прокопьева

**АРХАНГЕЛЬСКОЕ ОБЛАСТНОЕ СОБРАНИЕ ДЕПУТАТОВ
восьмого созыва (одиннадцатая сессия)**

ПОСТАНОВЛЕНИЕ

от 2024 года №

Об областном законе «Об описании границ территории Красноборского муниципального округа Архангельской области»

Областное Собрание депутатов ПОСТАНОВЛЯЕТ:

1. Принять областной закон «Об описании границ территории Красноборского муниципального округа Архангельской области».
2. Направить закон Губернатору Архангельской области для подписания и обнародования.
3. Признать утратившими силу:
 - 1) постановление Архангельского областного Собрания депутатов от 1 марта 2006 года № 530 «О проекте областного закона «Об описании границ территорий муниципального образования «Красноборский муниципальный район» и вновь образованных в его составе муниципальных образований» («Ведомости Архангельского областного Собрания депутатов», 2006, № 9);
 - 2) постановление Архангельского областного Собрания депутатов от 18 апреля 2007 года № 1163 «Об областном законе «Об описании границ территорий муниципального образования «Красноборский муниципальный район» и вновь образованных в его составе муниципальных образований» («Ведомости Архангельского областного Собрания депутатов», 2007, № 17).
4. Настоящее постановление вступает в силу со дня его принятия, за исключением пункта 3 настоящего постановления.
5. Пункт 3 настоящего постановления вступает в силу со дня вступления в силу областного закона «Об описании границ территории Красноборского муниципального округа Архангельской области», указанного в пункте 1 настоящего постановления.

Председатель областного
Собрания депутатов

Е.В. Прокопьева





**АРХАНГЕЛЬСКОЕ ОБЛАСТНОЕ СОБРАНИЕ ДЕПУТАТОВ
ВОСЬМОГО СОЗЫВА**

АППАРАТ

ПРАВОВОЕ УПРАВЛЕНИЕ

В.И. Ленина пл., 1, г. Архангельск, 163004, тел.: (8182) 21-56-95, факс: (8182) 20-03-43, e-mail: duma@aosd.ru, <http://www.aosd.ru>

от _____ № _____
на № пз8/147 от 20.09.2024

ЗАКЛЮЧЕНИЕ

**на проект областного закона № пз8/147 «Об описании границ территории
Красноборского муниципального округа Архангельской области»**

Правовое управление, осуществив правовую экспертизу проекта областного закона № пз8/147 «Об описании границ территории Красноборского муниципального округа Архангельской области» (далее – Проект), внесенного исполняющим обязанности Губернатора Архангельской области Алсуфьевым А.В., приходит к следующим выводам.

В соответствии с частью 2 статьи 10 Федерального закона от 6 октября 2003 года № 131-ФЗ «Об общих принципах организации местного самоуправления в Российской Федерации» границы территорий муниципальных образований устанавливаются и изменяются законами субъектов Российской Федерации в соответствии с требованиями, предусмотренными, в том числе статьей 13 названного закона.

Вступившим в силу 1 июня 2023 года областным законом от 31 мая 2023 года № 714-44-ОЗ «О преобразовании сельских поселений Красноборского муниципального района Архангельской области путем их объединения и наделения вновь образованного муниципального образования статусом Красноборского муниципального округа Архангельской области» (далее – областной закон № 714-44-ОЗ) входившие в состав Красноборского муниципального района Архангельской области сельские поселения упразднены (пункт 1 статьи 1), границы вновь образованного муниципального образования со статусом Красноборского муниципального округа совпадают с границами Красноборского муниципального района Архангельской области и охватывают по площади территорию Красноборского муниципального района Архангельской области (пункт 1 статьи 3).

Описание границ территории Красноборского муниципального округа согласно абзацу второму пункта 2 статьи 3 областного закона № 714-44-ОЗ утверждается областным законом.

Архангельское областное
Собрание депутатов
« 30 » 09 20 24
Вх. № 01-02/1236/18
24

Проектом предлагается:

- утвердить план и описание границ территории Красноборского муниципального округа Архангельской области;
- признать утратившим силу областной закон от 18 апреля 2007 года № 348-17-ОЗ «Об описании границ территорий муниципального образования «Красноборский муниципальный район» и вновь образованных в его составе муниципальных образований».

Проект нацелен на приведение к единообразию наименований и расположения отдельных географических объектов, границ лесных кварталов на территории вновь созданного Красноборского муниципального округа Архангельской области с такими данными, содержащимися в соответствующих государственных информационных ресурсах.

Согласно финансово-экономическому обоснованию к Проекту принятие Проекта не повлечет дополнительных расходов областного бюджета.

Проект согласуется с вышеприведенными нормативными правовыми актами.


При проведении антикоррупционной экспертизы Проекта коррупциогенных факторов не выявлено.

Принятие Проекта находится в пределах полномочий Архангельского областного Собрания депутатов.

Субъект права законодательной инициативы ходатайствует о рассмотрении принятии Проекта в двух чтениях на одной сессии Архангельского областного Собрания депутатов, что юридически допустимо с позиции пункта 2 статьи 42 Устава Архангельской области.

Правовое управление полагает возможным рассмотрение Проекта.

Заместитель начальника
правового управления -
начальник отдела по обеспечению
законодательной деятельности



М.В. Ручин



**АРХАНГЕЛЬСКОЕ ОБЛАСТНОЕ СОБРАНИЕ ДЕПУТАТОВ
ВОСЬМОГО СОЗЫВА**

АППАРАТ

ПРАВОВОЕ УПРАВЛЕНИЕ

В.И. Ленина пл., 1, г. Архангельск, 163004, тел.: (8182) 21-56-95, факс: (8182) 20-03-43, e-mail: duma@aosd.ru, <http://www.aosd.ru>

от 30.09.2024 № _____
на № пз8/147 от 20.09.2024

РЕДАКЦИОННОЕ ЗАКЛЮЧЕНИЕ
на проект областного закона № пз8/147 «Об описании границ территории
Красноборского муниципального округа Архангельской области»

Отдел лингвистической экспертизы правового управления, осуществив на основании пункта 3 статьи 13 областного закона от 19 сентября 2001 года № 62-8-ОЗ «О порядке разработки, принятия и вступления в силу законов Архангельской области» редакционную экспертизу проекта областного закона № пз8/147 «Об описании границ территории Красноборского муниципального округа Архангельской области» (далее – проект областного закона), пришел к выводу, что замечаний к проекту областного закона нет.

Исполняющая обязанности начальника
отдела лингвистической экспертизы

Е.С. Драчкова

Москалева Ольга Альбертовна
(8182) 21-57-92

Архангельское областное
Собрание депутатов
«30» 09 / 2024
Вх. № 01-02/1259
17